

ΟΔΗΓΙΑ ΕΝΤΟΠΙΣΜΟΥ ΚΑΙ ΟΡΙΟΘΕΤΗΣΗΣ ΣΤΗΝ ΕΦΑΡΜΟΓΗ ΗΛΕΚΤΡΟΝΙΚΗΣ ΥΠΟΒΟΛΗΣ ΔΗΛΩΣΗΣ.

Για τον εντοπισμό και την οριοθέτηση του γεωτεμαχίου ακολουθήστε τα παρακάτω βήματα:

1. Επιλέγεται την εντολή εντοπισμός ακινήτου

ΣΤΟΙΧΕΙΑ ΓΕΩΤΕΜΑΧΙΟΥ

Ανώνυμη οδός

Οδός *

Αριθμός από έως Τ.Κ. *

Περιοχή / Τοπωνύμιο *

Εμβαδόν σε τ.μ. * ?

Κατηγορία *

Χρήση

Προσκομίζεται τοπογραφικό διάγραμμα? Ναι Όχι

Χ * Υ *

Παρατηρήσεις

Αυτόματα μεταφέρεστε στο περιβάλλον του χάρτη εντοπισμού.

Αναζητήστε οποιαδήποτε (πληροφορία) γνωρίζετε




Αναζήτηση πληροφορίας


Μπορείτε να ανεβάσετε (αρχείο) προκειμένου να απεικονιστούν στο σύστημα.

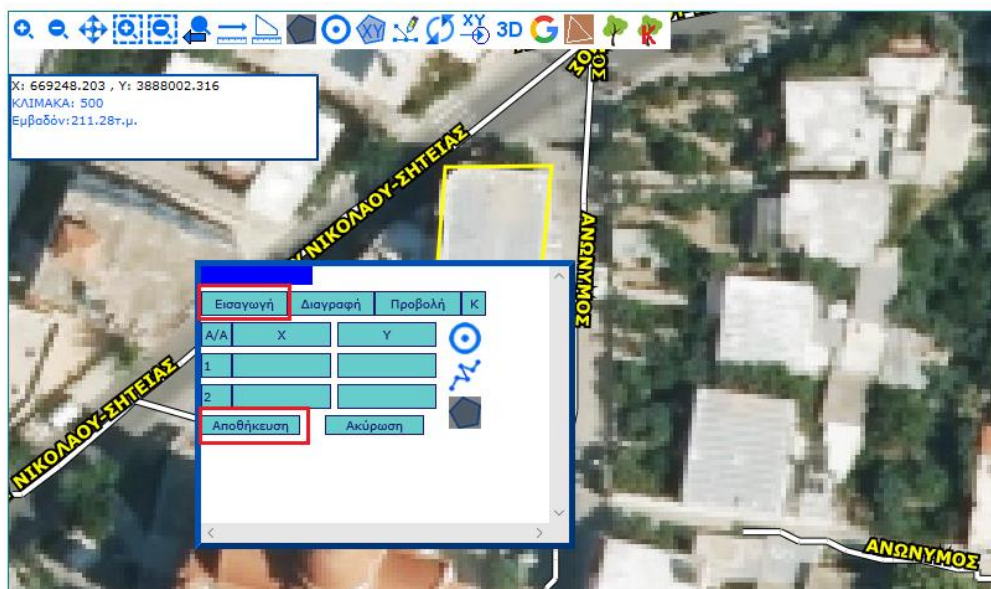
Browse... ΒΟΗΘΕΙΑ

2. Πλοηγηθείτε στην περιοχή που βρίσκεται το γεωτεμάχιο σας χρησιμοποιώντας τα αποτελέσματα της αναζήτησης ή διατρέχοντας τον χάρτη.

3. Για την οριοθέτηση μπορείτε να ακολουθήσετε μία από τις παρακάτω εναλλακτικές μεθόδους:

- Να επιλέξετε κάποιο από τα υφιστάμενα γεωτεμάχια της οθόνης εφόσον κρίνετε ότι αυτό αντιστοιχεί στο δικό σας (συμφωνείτε με τα σχεδιασμένα όρια) πατώντας το κουμπί  και μετά μέσα στο γεωτεμάχιο.
- Να φορτώσετε υφιστάμενο αρχείο οριοθέτησης επιλέγοντάς το και πατώντας το κουμπί φόρτωση.
- Να σχεδιάσετε τα όρια του τεμαχίου σας χρησιμοποιώντας το κουμπί  δείχνοντας διαδοχικά τις κορυφές του στην οθόνη (με αριστερό κλικ του ποντικιού). Όταν τελειώσετε την σχεδίαση πατήστε δεξί κλικ για να ολοκληρωθεί η διαδικασία. Στην οθόνη βλέπετε το τεμάχιο σας με κίτρινο περίγραμμα.
- Να εισάγετε τις συντεταγμένες των κορυφών του τεμαχίου σας χρησιμοποιώντας το κουμπί . Με την εντολή της εισαγωγής μπορείτε να εισάγετε ένα ή περισσότερα ζεύγη συντεταγμένων X,Y. Κατόπιν πατήστε αποθήκευση. Το τεμάχιο σας οριοθετείται με κίτρινο περίγραμμα.

Μπορείτε να τροποποιήσετε τις κορυφές του πολυγώνου που έχετε ψηφιοποιήσει πατώντας το κουμπί 




4. Όταν ολοκληρώσετε τον εντοπισμό, πατήστε στο κουμπί αποθήκευση και επιστροφή για να συνεχίσετε τη δήλωσή σας.

Αναζητήστε οποιαδήποτε (πληροφορία) γνωρίζετε

Μπορείτε να ανεβάσετε (αρχεία) προκειμένου να απεικονιστούν στο σύστημα.

Αναζήτηση πληροφορίας ΒΟΗΘΕΙΑ



5. Μπορείτε να επαναλάβετε τη διαδικασία εντοπισμού όσε φορές θέλετε. Κάθε επανάληψη σβήνει τον τελευταίο εντοπισμό.

ΕΓΓΡΑΦΗ ΓΕΩΤΕΜΑΧΙΟΥ

ΓΕΩΤΕΜΑΧΙΟ ΚΤΙΡΙΑ ΔΙΚΑΙΩΜΑ ΕΓΓΡΑΦΑ

ΣΤΟΙΧΕΙΑ ΓΕΩΤΕΜΑΧΙΟΥ

Οδός * ΑΝΩΝΥΜΟΣ

Αριθμός από έως Τ.Κ. * 72200

Περιοχή / Τοπωνύμιο ΚΑΒΟΥΣΙ

Εμβαδόν σε τ.μ. * 300

Κατηγορία * Κύριος Χώρος

Χρήση Επιλέξτε

Προσκομίζεται τοπογραφικό διάγραμμα? Ναι Όχι

Χ * 669185,756 Υ * 3887954,47

Παρατηρήσεις

